










LEGENDA PLOCH A ZNAČEK

-  Dotčený objekt
-  Hranice dotčeného území (orientační)



KATASTRÁLNÍ ÚZEMÍ: Hrušov (okres Ostrava-město); č. 714791

	ZODP. PROJEKTANT	VYPRACOVAL	KONTROLOVAL	<div>PPS KANIA <small>PROJEKČNÍ A INŽENÝRSKÁ ČINNOST</small></div> <div>PPS Kania s.r.o., Nivnická 665/10, 709 00 tel : 596 245 252 , fax : 596 245 262 e-mail : projekce@pps-kania.cz</div>	
	Ing. Jan KANIA	Bc. V.Dybalová	Ing. Foldyna David		
					
	KATASTRÁLNÍ ÚZEMÍ, PARC.Č. : Hrušov (Ostrava- město), č. 714791			ARCHÍV	
	MÍSTO STAVBY : Věznice Heřmanice, Orlovská 670/35, 713 02 Ostrava				
STAVEBNÍK / OBJEDNATEL : Česká republika – Vězeňská služba České republiky Soudní 1672/1a, 140 67 Praha 4 – Nusle					
			STUPEŇ BOURACÍ PRÁCE		
NÁZEV AKCE : Heřmanice- PD vnější oplocení			DATUM		PARÉ
			ŘÍJEN 2016		
			Č. ZAKÁZKY PPS- 39/16		
OBJEKT :			MĚŘÍTKO		Č.V.
ČÁST : C - Situační výkresy			1 : 5000		
OBSAH :			ARCHIVNÍ ČÍSLO :		
Situační výkres širších vztahů			PPS- 39/16 -C-		